

CALENDARIO 2025

La Costa 
YUCATECA



ASEY

AUDITORÍA SUPERIOR
DEL ESTADO DE YUCATÁN
H. CONGRESO DEL ESTADO DE YUCATÁN

asey.gob.mx



D L M M J V S

29	30	31	01	02	03	04
05	06	07	08	09	10	11
12	13	14	15	16	17	18
19	20	21	22	23	24	25
26	27	28	29	30	31	01

ENTE / FECHA	OBLIGACIÓN	ORDENAMIENTO
■ ASEY (1,2 Y 3)	Día Inhabil Período vacacional	Art. 15 CFEY / Acuerdo ASEY 04/2024 por el que se declaran días no laborables
■ M (10)	Rendir ante la ASEY el informe mensual del ejercicio de recursos públicos	Art. 169 de LPCGEY
■ PL/PJ/OA (17)	Rendir ante la ASEY los informes trimestrales	Art. 16 de LPCGEY
■ FF (30)	Publicar en sus páginas electrónicas de internet la información financiera	Arts. 51 y 58 LGCG
■ M (31)	Presentar ante la ASEY su Informe de Avance de Gestión Financiera, trimestral.	Art. 169 LPCGEY
■ Calendario (1 y 6)	Año Nuevo / Día de Reyes	

Celestún, Yucatán

ASEY

AUDITORÍA SUPERIOR
DEL ESTADO DE YUCATÁN
H. CONGRESO DEL ESTADO DE YUCATÁN



Municipio en el que inicia la costa yucateca, se localiza al oeste del estado de Yucatán, a 109 km. de Mérida, y a 123 km. al poniente de Progreso. Por su paisaje excepcional forma parte del patrimonio mundial de la reserva especial de la biosfera de Celestún; con una superficie de 59,139 ha., y una longitud de 21 km., declarado oficialmente refugio faunístico desde el año de 1979.

Entre sus atractivos naturales se encuentran, al oriente el manantial Baldiosera donde se puede nadar y bucear; también está el manantial Cambay que es un ojo de agua dulce, y finalmente está Tambor, donde el principal atractivo es el Flamenco rosa o caribeño, única población conocida en América del norte y que tiene a la Ría de Celestún como punto de alimentación y descanso; los flamencos de Celestún son los más rosas de todo el mundo, debido a la concentración de caroteno en el agua. Se pueden observar en su ecosistema natural a bordo de lanchas guiadas por lugareños.



Febrero

2025



D L M M J V S

26	27	28	29	30	31	01
02	03	04	05	06	07	08
09	10	11	12	13	14	15
16	17	18	19	20	21	22
23	24	25	26	27	28	01

ENTE / FECHA	OBLIGACIÓN	ORDENAMIENTO
■ ASEY (3)	Día Inhabíl	Art. 15 CFEY / Acuerdo por el que se declaran días no laborables de la ASLY
■ M (10)	Rendir ante la ASEY el informe mensual del ejercicio de recursos públicos	Art. 169 I PCGEY
■ ASEY (20)	Entrega de Informes individuales al H. Congreso del Estado	Art. 43 BIS fracc II CPEY, Arts. 23 fracc XXI y 71 I FCFY
■ ASEY (20)	Entrega del Informe General Ejecutivo del Resultado de la Fiscalización Superior de la Cuenta Pública Estatal al H. Congreso del Estado	Art. 43 BIS fracc II CPEY, Arts. 23 fracc XX y 67 I FCFY
■ Calendario (5, 14, 19 y 24)	Aniv. de la promulgación de la CPEUM / Día del Amor y la Amistad / Día del Ejército Mexicano / Día de la Bandera	

ASEY

AUDITORÍA SUPERIOR
DEL ESTADO DE YUCATÁN
H. CONGRESO DEL ESTADO DE YUCATÁN

asey.gob.mx

Sisal, Yucatán

ASEY

AUDITORÍA SUPERIOR
DEL ESTADO DE YUCATÁN
H. CONGRESO DEL ESTADO DE YUCATÁN



Localidad del Municipio de Hunucmá, legendario puerto de cabotaje con playas de arenas blancas y exóticos escenarios naturales. Bellas aves migratorias como el pato canadiense arriban puntuales cada año buscando el cobijo de las calidas aguas del Golfo de Mexico. Debido a que por este puerto se hicieron las primeras exportaciones de henequén, a este producto, se le dio el nombre de Sisal. Al surgir Progreso como puerto de altura desapareció Sisal como tal y quedó como puerto de pesca. La tranquilidad de sus playas y la pesca atraen muchos turistas. Está ubicada al poniente de Yucatán, a 49 km. de la ciudad de Mérida por la carretera Caucel-Hunucmá, y a 46 km. al poniente de Progreso.



ISLA COLUMPIOS

Marzo

2025

D L M M J V S

23	24	25	26	27	28	01
02	03	04	05	06	07	08
09	10	11	12	13	14	15
16	17	18	19	20	21	22
23	24	25	26	27	28	29
30	31	01	02	03	04	05

ENTE / FECHA	OBLIGACIÓN	ORDENAMIENTO
■ ASEY (3, 4 y 17)	Día Inhabíl	Art. 15 CFEY / Acuerdo ASEY 04/2024 por el que se declaran días no laborables
■ M (10)	Rendir ante la ASEY el informe mensual del ejercicio de recursos públicos	Art. 169 de LPCGEY
■ Calendario (3, 4, 8, y 21)	Lunes y Martes de Carnaval Día de la Mujer Natalicio Benito Juárez / Inicio de la Primavera	

ASEY

AUDITORÍA SUPERIOR
DEL ESTADO DE YUCATÁN
H CONGRESO DEL ESTADO DE YUCATÁN

asey.gob.mx

Chuburná, Yucatán

ASEY

AUDITORÍA SUPERIOR
DEL ESTADO DE YUCATÁN
H. CONGRESO DEL ESTADO DE YUCATÁN



Uno de los puertos más visitados en verano por sus playas y la tranquilidad que ofrece. Sus habitantes viven de la pesca, la cacería y la explotación forestal.

Chuburná y Chicxulub fueron declaradas vigías en 1663 durante el gobierno de Don Juan Francisco Esquivel de la Rosa, por muchos años la comunicación de Chuburná a Progreso fue a lo largo de la costa por medio de carretas. En los alrededores hay vestigios de ruinas mayas.

Como atractivos turísticos ofrece paseos en lancha, pesca deportiva, tour en bicicleta, tour petén Dzúlá, tour en kayak y acampado.

Se localiza a 16 km. al poniente de Progreso.



Abril

2025

D L M M J V S

30	31	01	02	03	04	05
06	07	08	09	10	11	12
13	14	15	16	17	18	19
20	21	22	23	24	25	26
27	28	29	30	01	02	03

ENTE / FECHA	OBLIGACIÓN	ORDENAMIENTO
ASFY (17, 18)	Día Inhabilit	Art. 15 CFEY / Acuerdo ASEY 04/2024 por el que se declaran días no laborables
M (10)	Rendir ante la ASEY el informe mensual del ejercicio de recursos públicos	Art. 169 de LPCGEY
PL/PJ/OA (15)	Rendir ante la ASEY los informes trimestrales	Art. 16 de LPCGEY
EF (30)	Presentar ante H. Congreso del Estado su cuenta pública 2021	Arts. 51 y 58 LGCG
ASEY (30)	Presentar el Informe sobre la situación que guardan las observaciones, recomendaciones y acciones ante el H. Congreso del Estado	Art. 43 BIS fracc. II CPEY Y Art. 75 LFCPEY
EF (30)	Fecha límite para publicar en sus portales electrónicos la información financiera	Art. 30, fracc. VII CPEY y Art. 49 LFCPEY
M (30)	Presentar ante la ASEY su Informe de Avance de Gestión Financiera, trimestral.	Art. 169 I PCGEY

ASEY

AUDITORÍA SUPERIOR
DEL ESTADO DE YUCATÁN
H. CONGRESO DEL ESTADO DE YUCATÁN

asey.gob.mx

Yucalpetén, Yucatán

ASEY

AUDITORÍA SUPERIOR
DEL ESTADO DE YUCATÁN
H. CONGRESO DEL ESTADO DE YUCATÁN



Este puerto de abrigo fue inaugurado el 1 de junio de 1968 por el entonces Presidente de la República, Lic. Gustavo Díaz Ordaz y fue habilitado como puerto de altura y cabotaje en 1994. Cuenta con un área para embarcaciones mayores de pesca y de captura ribereña; una marina para yates, instalaciones para deportes acuáticos tanto en la laguna de Chelem, como en mar abierto.

Hay una zona industrial del lado poniente y una turística al oriente que también es zona operacional de barcos de pesca. El puerto de abrigo tiene muelles en su dársena e instalaciones industriales y de reparación y construcción de buques al sur de la misma.

Se localiza a 4 km. al poniente de Progreso.








Mayo 2025

D L M M J V S

27	28	29	30	01	02	03
04	05	06	07	08	09	10
11	12	13	14	15	16	17
18	19	20	21	22	23	24
25	26	27	28	29	30	31

ENTE / FECHA	OBLIGACIÓN	ORDENAMIENTO
 ASEY (1, 5)	Día Inhábil	Art. 15 CFEY / Acuerdo por el que se declaran días no laborables de la ASEY
 M (9)	Rendir ante la ASEY el informe mensual del ejercicio de recursos públicos	Art. 169 de LPCGEY
 Calendario (1, 5, 10 y 25)	Día del Trabajo / Batalla de Puebla Día de la Madre / Día del Contador	

Progreso, Yucatán

ASEY

AUDITORÍA SUPERIOR
DEL ESTADO DE YUCATÁN
H. CONGRESO DEL ESTADO DE YUCATÁN



Municipio del Estado y principal puerto de altura de Yucatán. Se localiza al norte, a 36 km. de Mérida. Se inauguró el 1.º de julio de 1871, todos los productos salían por este lugar, tanto para el extranjero como para puertos nacionales.

Al empezar el siglo XX, el creciente comercio marítimo exigía mejor equipo para las operaciones del puerto y es así, que fue autorizado el muelle Porfirio Díaz que después llevó el nombre de Benito Juárez. Para 1912 el puerto de Progreso contaba con un muelle más, el Pino Suárez, y varias agrupaciones locales que operaban en los muelles estaban ya constituidas conforme a las leyes.

En 1917, debido a la escasez de barcos y a la congestión de agave en Progreso, por falta de medios para su embarque, Yucatán adquirió su propia flota.

En 1937, el gobierno federal inició la construcción de un muelle de concreto que costó poco más de trece millones de pesos.

En 1999 se iniciaron los trabajos de la cuarta etapa de ampliación del puerto, sin duda una de las más importantes inversiones en el sector marítimo portuario. Con el canal de navegación terminados y el muelle de cruceros, con una capacidad de atender a dos mega cruceros de la cuarta generación simultáneamente y una posición para recibir a transbordadores turísticos, el puerto de altura de Progreso es actualmente, un punto de enlace turístico y una frontera abierta al intercambio comercial con el golfo de México y el Mar Caribe.






Junio

2025



D L M M J V S

01	02	03	04	05	06	07
08	09	10	11	12	13	14
15	16	17	18	19	20	21
22	23	24	25	26	27	28
29	30	01	02	03	04	05

ENTE / FECHA	OBLIGACIÓN	ORDENAMIENTO
 M (10)	Rendir ante la ASEY el informe mensual del ejercicio de recursos públicos	Art. 169 de I PCGEY
 ASEY (30)	Entrega de Informes individuales al H. Congreso del Estado	Art. 43 BIS fracc II CPEY Arts. 23 fracc XXI y 71 LFCEY
 Calendario (15)	Día del Padre	

ASEY

AUDITORÍA SUPERIOR
DEL ESTADO DE YUCATÁN
H. CONGRESO DEL ESTADO DE YUCATÁN

asey.gob.mx

Telchac Puerto, Yucatán

ASEY

AUDITORÍA SUPERIOR
DEL ESTADO DE YUCATÁN
H. CONGRESO DEL ESTADO DE YUCATÁN



Es un puerto antiguo, preferido por muchas familias para el descanso por sus playas y sus aguas tranquilas. La plaza, el pequeño malecón y el faro le dan un toque muy peculiar. En los alrededores existen atractivos turísticos como la Laguna Rosada, que es un refugio ecológico de aves migratorias y Xcambó una zona arqueológica con varias pirámides, caminos mayas y plataformas habitacionales. Se localiza a 69 km al noreste de la ciudad de Mérida por la carretera num. 281, y a 43 km. al oriente de Progreso.



Julio

2025

D L M M J V S

29	30	01	02	03	04	05
06	07	08	09	10	11	12
13	14	15	16	17	18	19
20	21	22	23	24	25	26
27	28	29	30	31	01	02

ENTE / FECHA	OBLIGACIÓN	ORDENAMIENTO
M (10)	Rendir ante ASEY el informe mensual del ejercicio de recursos públicos	Art. 169 de LPCGEY
PI / P.J/OA (15)	Rendir ante ASEY los informes trimestrales	Art. 16 de LPCGEY
M (28)	Rendir ante la ASEY su informe de avance de Gestión Financiera	Art. 169 LPCGEY
EF (30)	Publicar en sus páginas electrónicas de internet la información financiera	Arts. 51 y 58 LGCG
PE / PL P.J / OA (31)	Rendir a ASEY su Informe de avance de gestión financiera	Art. 168 de LPCGEY
Calendario (1,12)	Día del Ingeniero Día del Abogado	

ASEY

AUDITORÍA SUPERIOR
DEL ESTADO DE YUCATÁN
H CONGRESO DEL ESTADO DE YUCATÁN

asey.gob.mx

Chabihau, Yucatán

ASEY

AUDITORÍA SUPERIOR
DEL ESTADO DE YUCATÁN
H. CONGRESO DEL ESTADO DE YUCATÁN



Localidad perteneciente al municipio de Yobaín, Yucatán. En el pasado, desempeñó un papel importante, cuando las comunicaciones terrestres eran difíciles. Por este punto salían el henequén y otros productos regionales. En la actualidad, los pobladores se dedican principalmente, a la pesca y a la extracción de sal, tanto para el consumo de la población, como para el salado del pescado y su venta en Mérida y otras poblaciones cercanas.

Se localiza a 58 km. al oriente de Progreso.





Agosto

2025

D L M M J V S

27	28	29	30	31	01	02
03	04	05	06	07	08	09
10	11	12	13	14	15	16
17	18	19	20	21	22	23
24	25	26	27	28	29	30
31	01	02	03	04	05	06

ENTE / FECHA	OBLIGACIÓN	ORDENAMIENTO
M (8)	Rendir ante la ASEY el informe mensual del ejercicio de recursos públicos	Art. 169 LPCGEY

ASEY

AUDITORÍA SUPERIOR
 DEL ESTADO DE YUCATÁN
 H CONGRESO DEL ESTADO DE YUCATÁN

asey.gob.mx

Dzilam de Bravo, Yucatán

ASEY

AUDITORÍA SUPERIOR
DEL ESTADO DE YUCATÁN
H. CONGRESO DEL ESTADO DE YUCATÁN



Es un lugar muy tranquilo de bellezas naturales y hermosas playas, con atractivos como los ojos de agua, el cenote "Elepetén", la Laguna y "Las Bocas" donde el río y el mar se unen. Es un puerto histórico, pues ahí desembarcaron los españoles encabezados por Francisco de Montejo (padre) para iniciar la conquista de la Península. Además, se encuentra la tumba del célebre pirata del siglo XIX, Jean Laffite. Se ha constituido en un puerto pesquero de importancia con muelle y otras instalaciones. Está ubicado a 107 km. de la ciudad de Mérida, y a 79 km. al oriente de Progreso



Septiembre 2025

D L M M J V S

31	01	02	03	04	05	06
07	08	09	10	11	12	13
14	15	16	17	18	19	20
21	22	23	24	25	26	27
28	29	30	01	02	03	04

ENTE / FECHA	OBLIGACIÓN	ORDENAMIENTO
■ ASEY (16)	Día Inhabil	Art. 15 CFEY / Acuerdo ASEY 04/2024 por el que se declaran días no laborables
■ M (10)	Rendir ante la ASEY su informe mensual del ejercicio de recursos públicos	Art. 169 de LPCGEY
■ ASEY (15)	Entregar a los Ayuntamientos el Manual indicativo con los lineamientos del CONAC	Art. 183 de LPCGEY
■ Calendario (16)	Día de la Independencia de México	

San Felipe, Yucatán

ASEY

AUDITORÍA SUPERIOR
DEL ESTADO DE YUCATÁN
H. CONGRESO DEL ESTADO DE YUCATÁN



Puerto pesquero y turístico, formado por rústicas casas de madera de múltiples colores. Se puede apreciar gran diversidad de flora y fauna, los manglares y la selva baja. También se recomienda visitar las playas del puerto, mediante el traslado en lancha, en las cuales se cuenta con 10 palapas para descanso y baños ecológicos.

Se ubica al norte del estado de Yucatán, 31 km. al norte de Tizimin, por un camino costero de terracería, a 226 km. de la ciudad de Mérida, y a 155 km. al oriente de Progreso.











Octubre 2025

D L M M J V S

28	29	30	01	02	03	04
05	06	07	08	09	10	11
12	13	14	15	16	17	18
19	20	21	22	23	24	25
26	27	28	29	30	31	01

ENTE / FECHA	OBLIGACIÓN	ORDENAMIENTO
 M (10)	Rendir ante la ASEY el informe mensual del ejercicio de recursos públicos	Art. 169 I PCGFEY
 PL/PJ/OA (15)	Rendir ante la ASFY los informes trimestrales	Art. 16 LPCGEY
 M (28)	Presentar a la ASEY su Informe de avance de gestión financiera	Art. 169 LPCGEY
 FF (30)	Publicar en sus páginas electrónicas de internet la información financiera	Arts. 51 y 58 LGCG
 ASEY (31)	Presentar al H. Congreso del Estado un informe del estado que guardan las acciones promovidas correspondientes a cada uno de los informes individuales	Art. 43 Bis fracc II CPEY y Art. 75 I PCFY
 ASEY (31)	Entrega de Informes individuales al H. Congreso del estado	Art. 43 Bis fracc II CPEY Arts. 25 fracc. XXI y 71 LPCFEY

ASEY

AUDITORÍA SUPERIOR
DEL ESTADO DE YUCATÁN
H. CONGRESO DEL ESTADO DE YUCATÁN

asey.gob.mx

Rio Lagartos, Yucatán

ASEY

AUDITORÍA SUPERIOR
DEL ESTADO DE YUCATÁN
H. CONGRESO DEL ESTADO DE YUCATÁN



Municipio del Estado que ha sido puerta de salida de toda la riqueza que atesora la tierra pródiga de Tizimin.

En los últimos años se le ha dado gran impulso turístico por sus bellas playas y el ojo de agua, conocido por los pobladores como Chiquilá, en donde se une el agua dulce de las lluvias con el agua salina del mar, además de que fue declarado como Refugio de Fauna Silvestre por el Gobierno Mexicano, por ser el hábitat de gran cantidad de plantas y animales como el venado cola blanca, el lagarto, el faisán, el flamenco rosa, el jaguar y cientos de especies de aves.

Se localiza en la región litoral norte del Estado a 222 km. de la ciudad de Mérida, y a 165 km. al oriente de Progreso.





Noviembre 2025

D L M M J V S

26	27	28	29	30	31	01
02	03	04	05	06	07	08
09	10	11	12	13	14	15
16	17	18	19	20	21	22
23	24	25	26	27	28	29
30	01	02	03	04	05	06

ENTE / FECHA	OBLIGACIÓN	ORDENAMIENTO
■ ASEY (17)	Día Inhábil	Art. 15 CFEY / Acuerdo ASEY 04/2024 por el que se declaran días no laborables
■ M (10)	Rendir ante la ASFY el informe mensual del ejercicio de recursos públicos	Art. 169 LPCGEY
■ Calendario (1,2 y 20)	Día de muertos / Aniversario de la Revolución Mexicana	

Las Coloradas, Yucatán

ASEY

AUDITORÍA SUPERIOR
DEL ESTADO DE YUCATÁN
H. CONGRESO DEL ESTADO DE YUCATÁN



Pequeño puerto pesquero ubicado en un estero en el litoral norte de la Península de Yucatán. La vegetación es propia de las dunas costeras y crecen manglares que conforman un extraordinario ecosistema, sobretudo en la confluencia de las aguas saladas marinas y las del drenaje laminar del manto freático peninsular, que aflora en la región.

Sus playas vírgenes, fauna y flora, aves marinas como pelicanos y gaviotas y abundantes manglares, son los atractivos principales. Cuenta con una de las plantas procesadoras de sal más importantes de la República. Se localiza a 183 km. al oriente de Progreso.



Diciembre 2025

EL CUYO

D L M M J V S

30	01	02	03	04	05	06
07	08	09	10	11	12	13
14	15	16	17	18	19	20
21	22	23	24	25	26	27
28	29	30	31	01	02	03

ENTE / FECHA	OBLIGACIÓN	ORDENAMIENTO
■ ASEY (18) (19, del 22 al 26 y del 29 al 31)	Día inhábil Periodo vacacional	Art. 15 CFFY / Acuerdo ASEY 04/2024 por el que se declaran días no laborales
■ M (10)	Rendir ante la ASEY el informe mensual del ejercicio de recursos públicos	Art. 169 LPCGEY
■ PL (15)	Aprobación del presupuesto de egresos del Estado y de la ley de ingresos del Gobierno del Estado	Art. 58 LPCGEY
■ M (17)	Remitir copia de su presupuesto de egresos a la ASEY	Art. 188 LPCGEY
■ Calendario (8, 24, 25 y 31)	Día del Administrador Noche buena / Navidad / Fin de Año	

ASEY

AUDITORÍA SUPERIOR
DEL ESTADO DE YUCATÁN
H CONGRESO DEL ESTADO DE YUCATÁN

asey.gob.mx

El Cuyo, Yucatán

ASEY

AUDITORÍA SUPERIOR
DEL ESTADO DE YUCATÁN
H. CONGRESO DEL ESTADO DE YUCATÁN



Localidad del Municipio de Tizimin, fue un puerto maderero de relevancia en el pasado. Buques nacionales y del extranjero arribaban a este lugar en busca de la madera de los bosques nororientales. Constituyó un emporio por la tanta riqueza que salía de ese punto. Fue un rancho llamado Cuyo de Ancona. Se le denominaba también "Cerro de los amantes" pues se presumía que aquella elevación pertenecía a un antiguo túmulo. El Cuyo se ha convertido en un puerto pesquero al desaparecer el movimiento maderero. Cuenta con bellezas naturales tales como manglares, un ojo de agua y un bosque petrificado. Es una zona protegida que alberga una fascinante flora y fauna, rodeada de palmeras, coccales y majestuosas ceibas, considerado el árbol representativo de Yucatán, cuya antigüedad puede remontarse a tiempos tan remotos como la cultura maya. Se localiza a tres horas y media de Mérida, cerca de los límites con Quintana Roo, en la costa noroeste, y a 212 km. al oriente de Progreso.



ABREVIATURAS

■ ASEY	Auditoría Superior del Estado de Yucatán	CPEY	Constitución Política del Estado de Yucatán
■ PE	Poder Ejecutivo	LFCPEY	Ley de Fiscalización de la Cuenta Pública del Estado de Yucatán
■ PL	Poder Legislativo	LPCGEY	Ley de Presupuesto y Contabilidad Gubernamental del Estado de Yucatán
■ PJ	Poder Judicial	LGCG	Ley General de Contabilidad Gubernamental
■ OA	Organismos Autónomos	LGMEY	Ley de Gobierno de los Municipios del Estado de Yucatán
■ M	Municipios		
■ EF	Entes Fiscalizados (PE, PL, PJ, OA, M)		
■	Días inhábiles		
■	Calendario		

La Costa Yucateca cuenta con una extensión litoral de 378 kilómetros, los cuales inician en Celestún y se prolonga en dirección noreste hacia Yucalpetén, donde la línea marginal cambia de dirección sensiblemente hacia el oriente y se extiende hasta El Cuyo (Tizimin). Se caracteriza por sus aguas color esmeralda, la fina y blanca arena, verdes paisajes conformados por la vegetación de manglares, así como el andar de especies endémicas.

En esta nueva edición del Calendario de obligaciones 2025, denominado "La Costa Yucateca", esperamos que los servidores públicos pertenecientes a las entidades fiscalizables, disfruten de los paisajes que se distribuyen en 12 playas y puertos, se adiciona las ubicaciones en Código QR, para invitarlos a visitar y realizar actividades ecoturísticas y vivir muchas experiencias para disfrutar de la naturaleza, del descanso, así como disfrutar de la gastronomía y platillos elaborados de la pesca.



CALENDARIO 2025

ASEY

AUDITORÍA SUPERIOR
DEL ESTADO DE YUCATÁN
H CONGRESO DEL ESTADO DE YUCATÁN ■

La Costa 
YUCATECA

asey.gob.mx